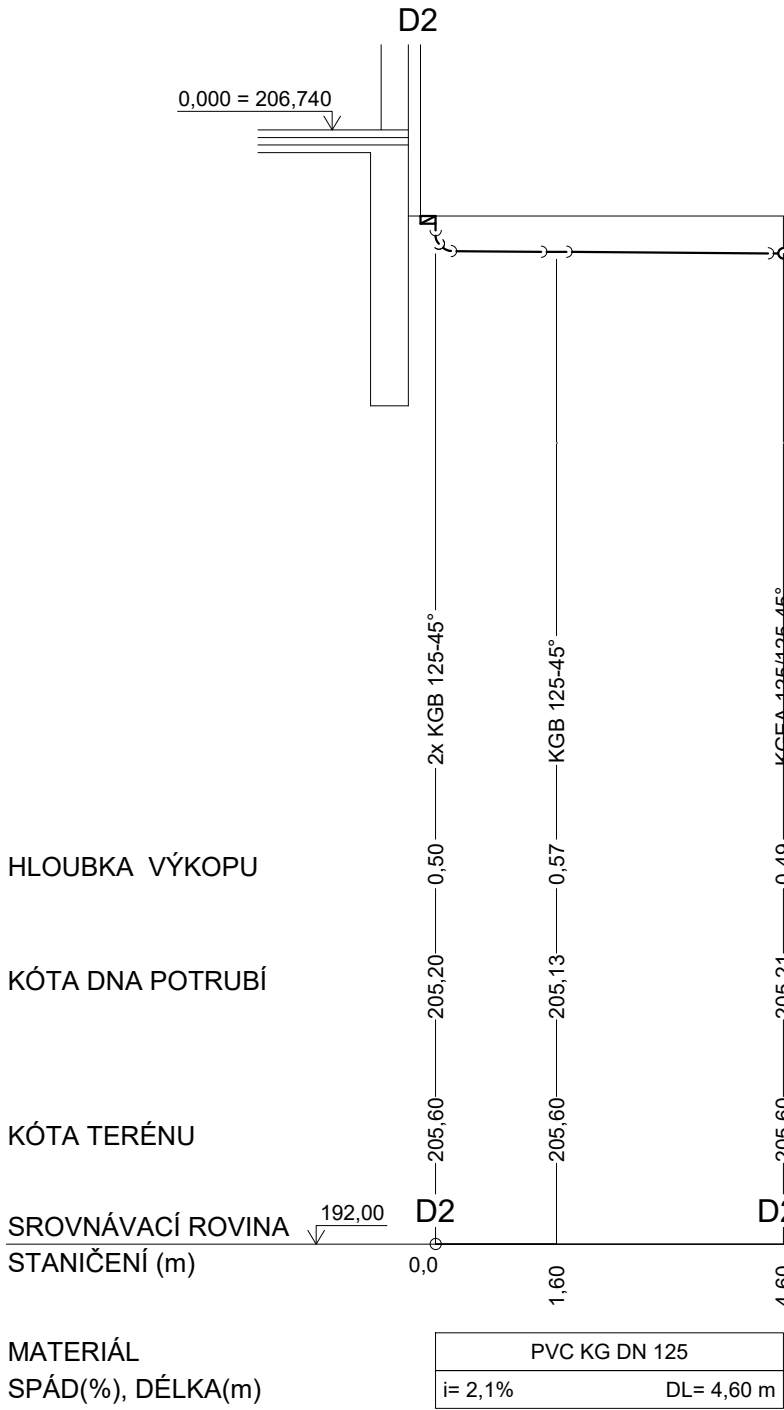


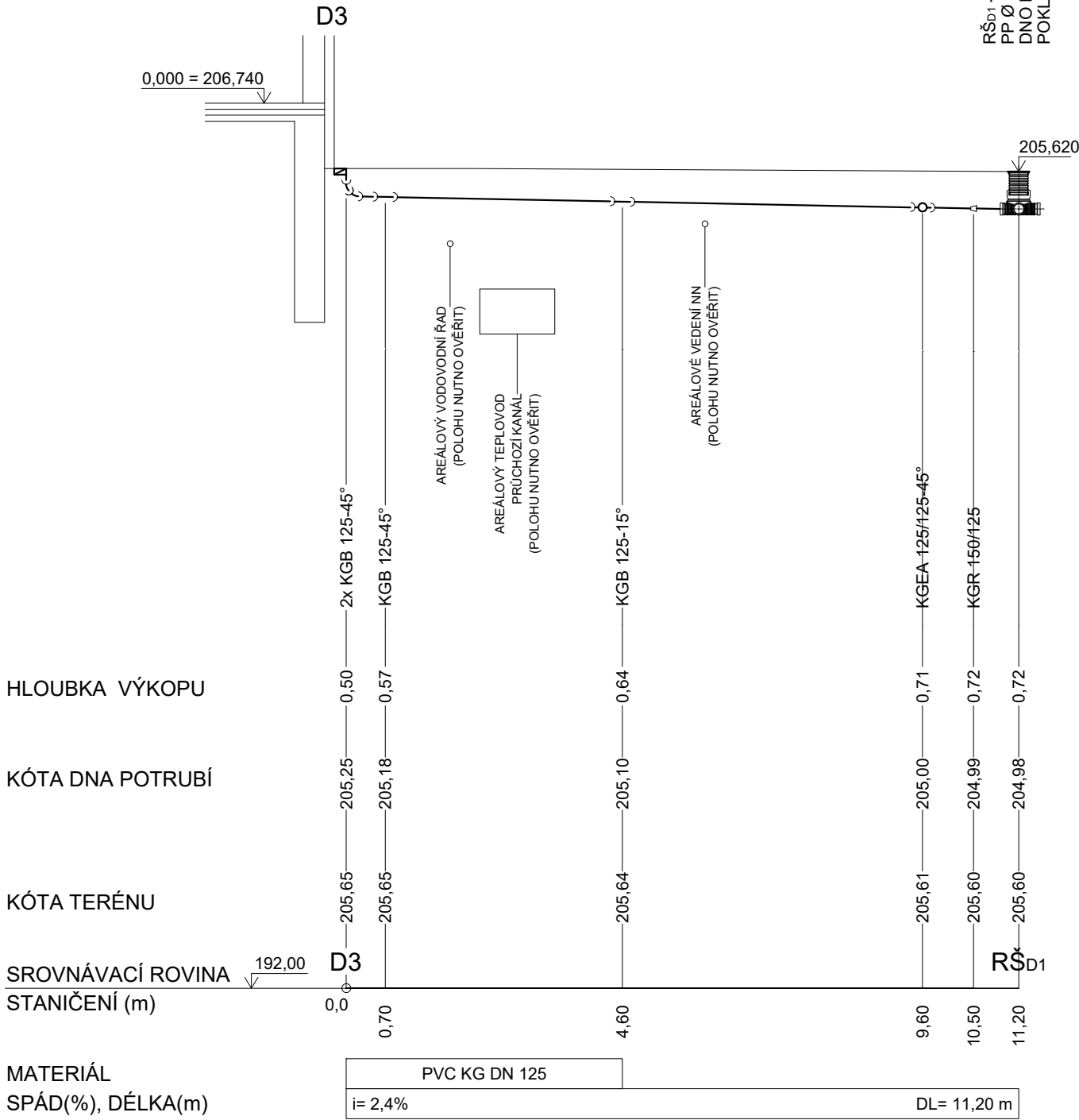
K.Ú.	KYJOV [678431]
PARC. Č.	2157/2
POVRCH	ZATRAVNĚNÁ PLOCHA

PODÉLNÝ PROFIL  
DEŠŤOVÉ KANALIZACE  
MĚŘ: 1:100/100



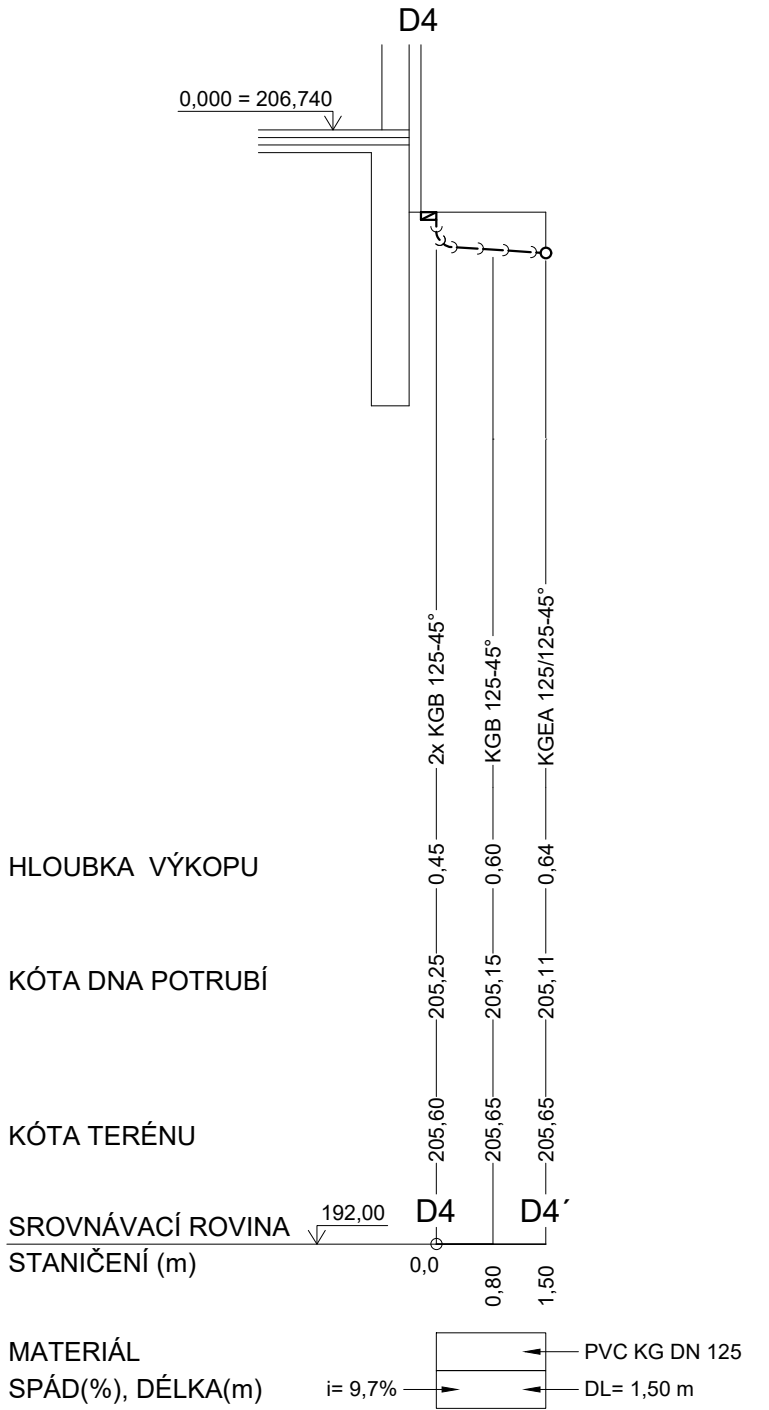
K.Ú.	KYJOV [678431]
PARC. Č.	2157/2
POVRCH	ZATRAVNĚNÁ PLOCHA

PODÉLNÝ PROFIL  
DEŠŤOVÉ KANALIZACE  
MĚŘ: 1:100/100



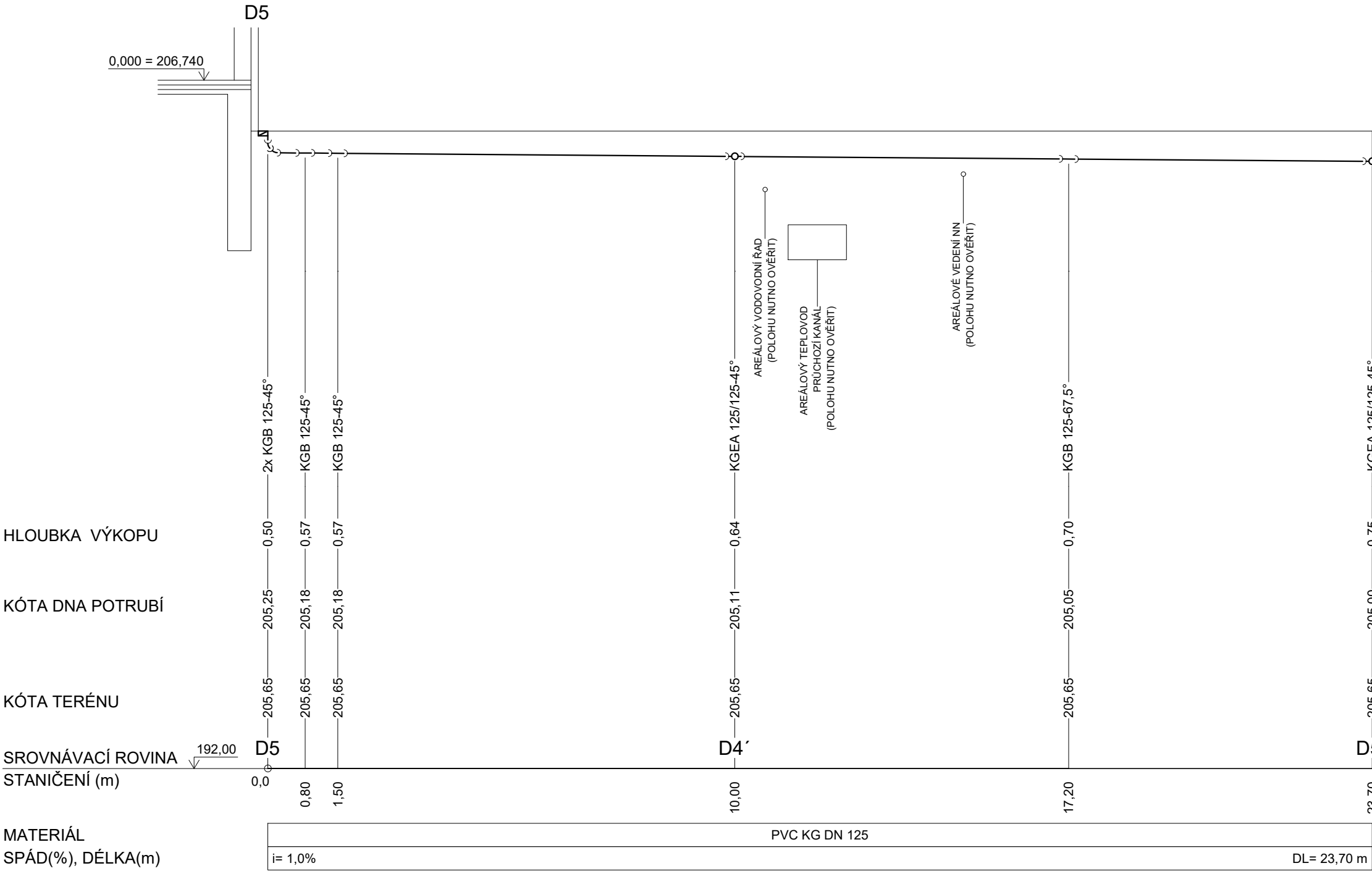
K.Ú.	KYJOV [678431]
PARC. Č.	2157/2
POVRCH	ZATRAV. PLOCHA

PODÉLNÝ PROFIL  
DEŠŤOVÉ KANALIZACE  
MĚŘ: 1:100/100



K.Ú.	KYJOV [678431]
PARC. Č.	2157/2
POVRCH	ZATRAVNĚNÁ PLOCHA

PODÉLNÝ PROFIL  
DEŠŤOVÉ KANALIZACE  
MĚŘ: 1:100/100



## POZNÁMKA

PŘED ZAČÁTKEM VÝKOPOVÝCH PRACÍ JE INVESTOR POVINEN OVĚŘIT POLOHU A ZAJISTIT VYTÝČENÍ VEŠKERÝCH STÁVAJÍCÍCH INŽENÝRSKÝCH SÍTÍ, ABY NEDOŠLO K JEJICH POŠKOZENÍ  
PŘED REALIZACÍ JE NUTNO OVĚŘIT KÓTY UPRAVENÉHO TERÉNU

0,000 = 206,740 m n.m. (BPV) / SOUŘADNICOVÝ SYSTÉM S-JTSK  
k.ú. Kyjov [678431], parc.č. st. 1006 a 2157/2

			AUTORIZAČNÍ RAŽÍTKO	
PROJEKTANT:	ING. MARCEL WILCZEK			
KONTROLOVAL:	ING. KATEŘINA MIHOLOVÁ			
ZODPOVĚDNÝ PROJEKTANT:	ING. KATEŘINA MIHOLOVÁ			
INVESTOR:	NEMOCNICE KYJOV, PŘÍSPĚVKOVÁ ORGANIZACE STRÁŽOVSKÁ 1247/22, 697 01 KYJOV 002 26 912		DATUM: 01/2020 FORMÁT: A4 MĚŘÍTKO: 1:100 STUPEŇ DOKUMENTACE: DÚR-05P ČÍSLO ZAKÁZKY: DÚR_009 ČÍSLO PARÉ: ČÍSLO VÝKRESU	
ČÍSLO ZAKÁZKY:	002 26 912			
MÍSTO STAVBY:	Strážovská 973/20, 697 01 Kyjov			
ČÁST:	D.1.4. TECHNICKÁ PROSTŘEDÍ STAVEB			
NÁZEV STAVBY:	VYUŽITÍ SRAŽKOVÝCH VOD V NEMOCNICI KYJOV, OBJEKT "P1, P2 a P3", na parc.č. st. 1006 a 2157/2 v k.ú. Kyjov		PODÉLNÉ PROFILY - D2 až D5	
NÁZEV VÝKRESU:				